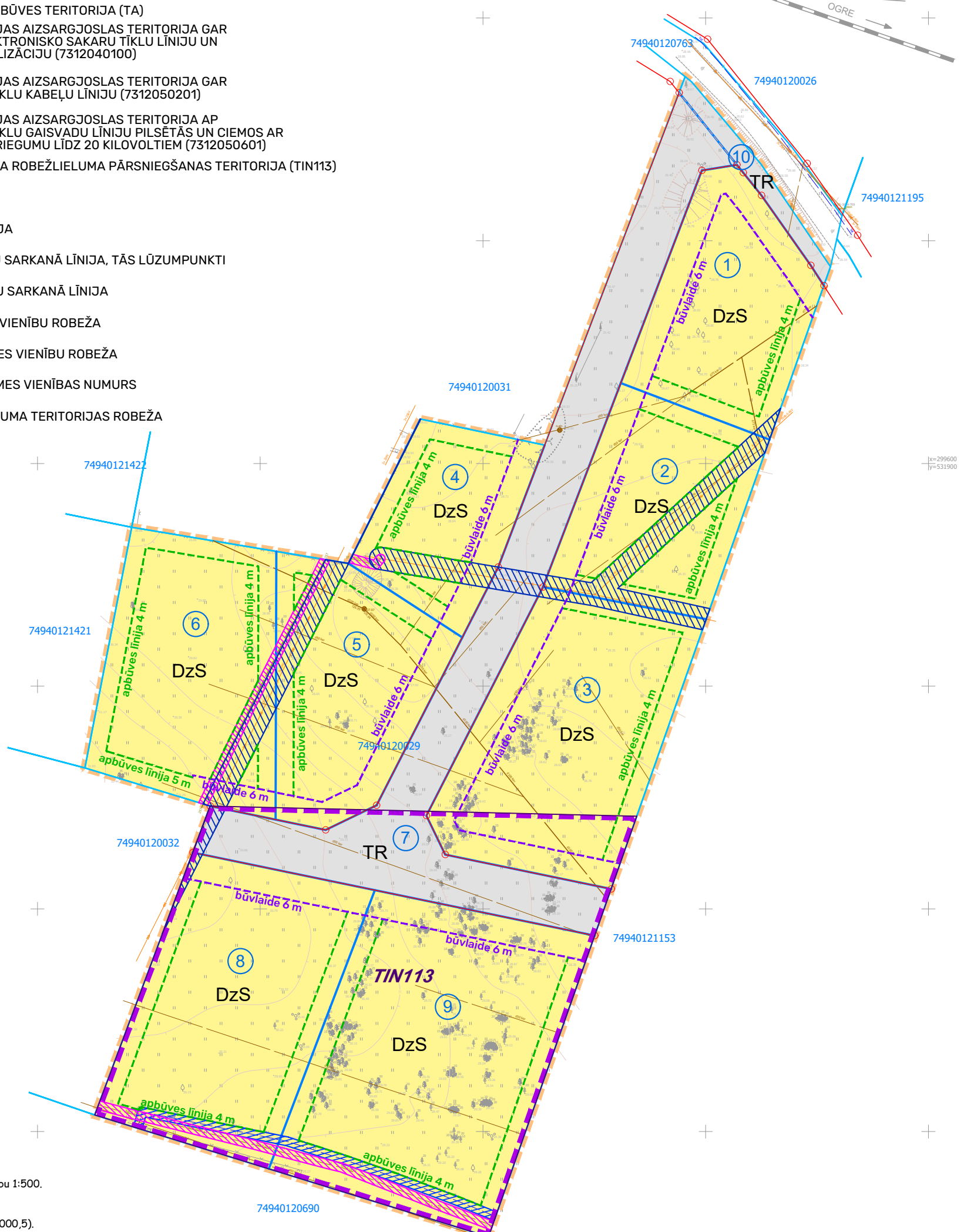
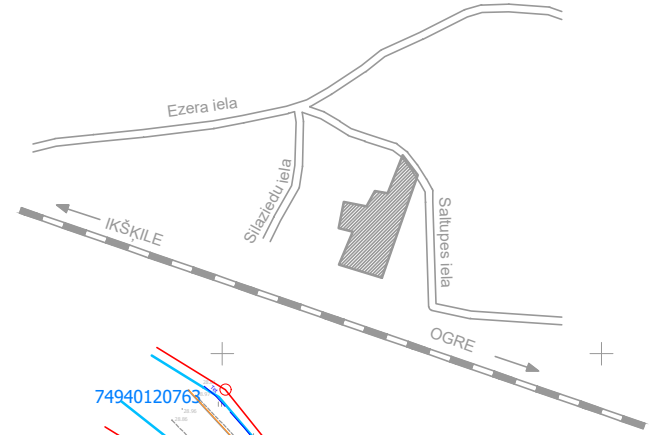


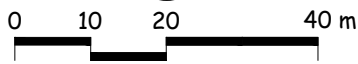
TERITORIJAS FUNKCIONĀLAIS ZONĒJUMS UN TERITORIJAS IZMANTOŠANAS APROBEŽOJUMI

APZĪMĒJUMI

- DzS MAZSTĀVU DZĪVOJAMĀS APBŪVES TERITORIJA (DzM)
- TR TEHNISKĀS APBŪVES TERITORIJA (TA)
- EKSPLUATĀCIJAS AIZSARGJOSLAS TERITORIJA GAR PAZEMES ELEKTRONISKO SAKARU TĪKLU LĪNIJU UN KABEĻU KANALIZĀCIJU (7312040100)
- EKSPLUATĀCIJAS AIZSARGJOSLAS TERITORIJA GAR ELEKTRISKO TĪKLU KABEĻU LĪNIJU (7312050201)
- EKSPLUATĀCIJAS AIZSARGJOSLAS TERITORIJA AP ELEKTRISKO TĪKLU GAISVADU LĪNIJU PILSĒTĀS UN CIEMOS AR NOMINĀLO SPRIEGUMU LĪDZ 20 KILOVOLTIEM (7312050601)
- VIDES TROKŠŅA ROBEŽLIELUMA PĀRSNIEGŠANAS TERITORIJA (TIN113)
- BŪVLAIDE
- APBŪVES LĪNIJA
- NOTEIKTĀ IELU SARKANĀ LĪNIJA, TĀS LŪZUMPUNKTI
- LIKVIDĒTĀ IELU SARKANĀ LĪNIJA
- ESOŠĀ ZEMES VIENĪBU ROBEŽA
- PLĀNOTĀ ZEMES VIENĪBU ROBEŽA
- 4 PLĀNOTĀS ZEMES VIENĪBAS NUMURS
- DETĀLPLĀNOJUMA TERITORIJAS ROBEŽA



- Piezīmes:
1. Plāns sagatavots izmantojot SIA "Ģeo Eko Risinājumi" 16.09.2020. izstrādāto inženiertopogrāfiskā plānu ar mēroga noteiktību 1:500.
 2. LKS-92 TM koordinātu sistēma.
 3. Mēroga koeficients 0,9996118.
 4. Latvijas normālo augstumu sistēma (LAS-2000,5).
 5. Kartē izmantoti nekustamā īpašuma valsts kadastra informācijas sistēmas dati, 2020. gads.
 6. Detālplānojuma robeža sakrīt ar zemes vienības kadastra robežu.
 7. Aizsargjosla tiek likvidēta pēc attiecīgās inženierkomunikācijas demontāžas.
 8. Visa detālplānojuma teritorija atrodas 15 km zonā ap lidlauku (TIN111) un 5 km zonā ap lidlauku (TIN112).



PASŪTĪTĀJS:	JĀNIS MELLIS UN JĀNIS MAČUĻSKIS	AMATS	VĀRDS, UZVĀRDS	PARAKSTS	OBJEKTS:	DETĀLPLĀNOJUMS "SALTUPES IELA 20" IKŠKĪLĒ, IKŠKĪLES NOVADĀ	
			JĀNIS MELLIS				
IZSTRĀDĀTĀJS:	SIA "Grupa93" Reģ.Nr.50103129191, K.Barona iela 3-4, Rīga, LV-1050, tālr.: 27373939, e-pasts: info@grupa93.lv, www.grupa93.lv	PROJEKTA VADĪTĀJA	LĪGA OZOLIŅA		RASĒJUMS:	TERITORIJAS FUNKCIONĀLAIS ZONĒJUMS UN TERITORIJAS IZMANTOŠANAS APROBEŽOJUMI	
		KARTOGRĀFS	VIESTURS GROZA				DATUMS 20.05.2021.