











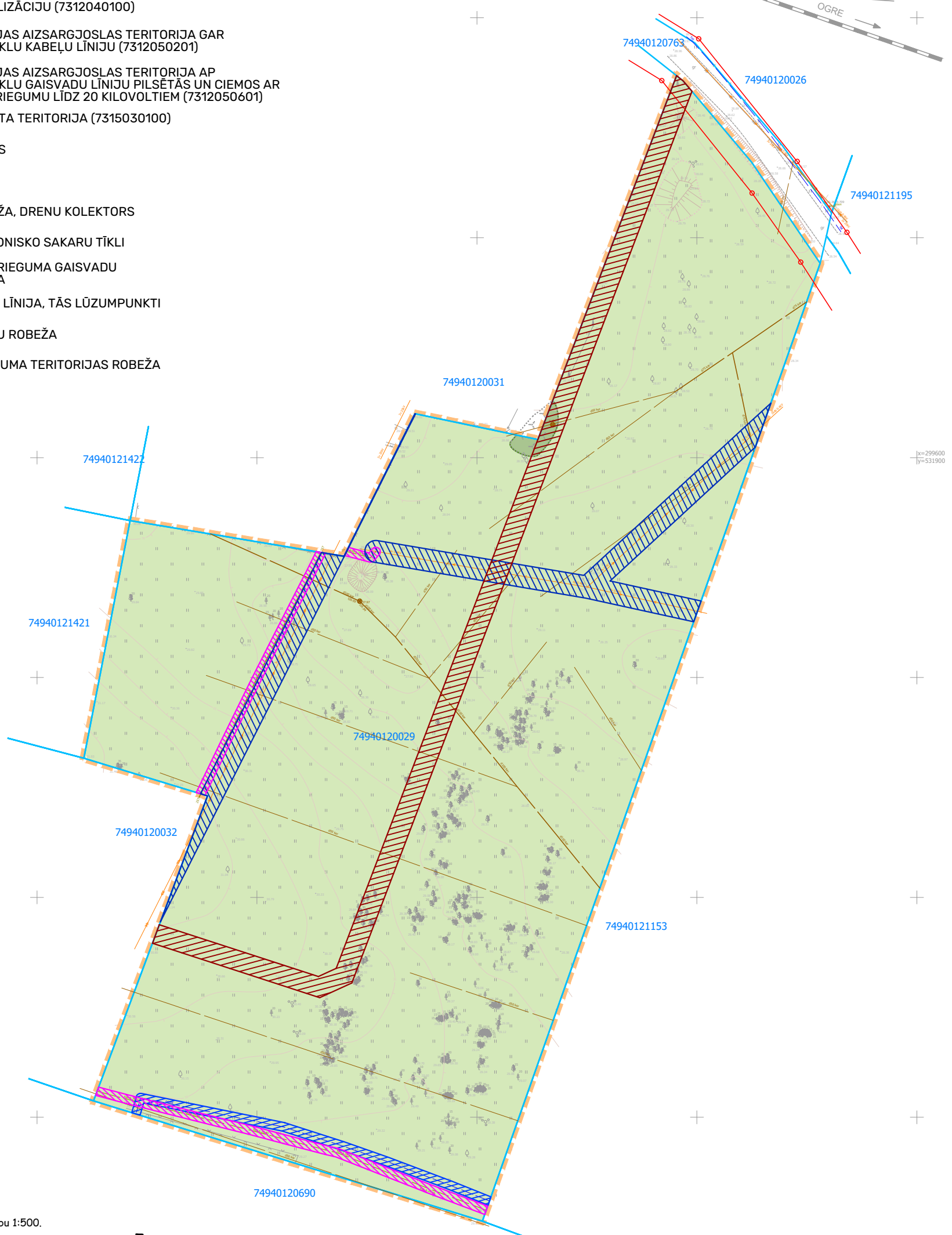
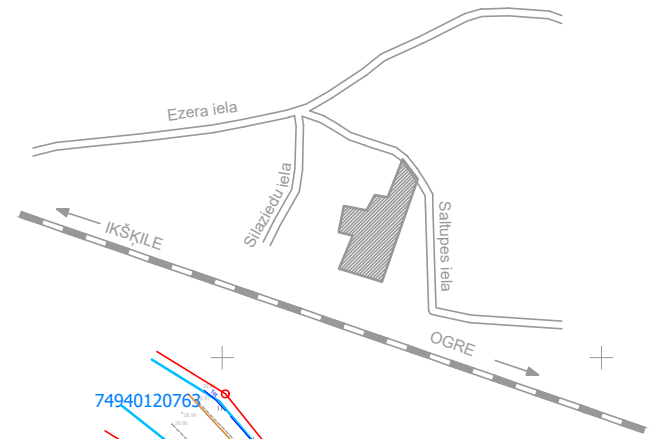


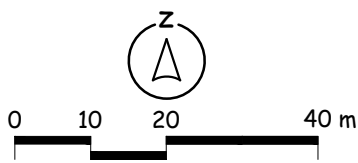
TERITORIJAS PAŠREIZĒJĀ IZMANTOŠANA UN ESOŠIE TERITORIJAS IZMANTOŠANAS APROBEŽOJUMI

APZĪMĒJUMI

-  EKSPLUATĀCIJAS AIZSARGJOSLAS TERITORIJA GAR PAZĒMES ELEKTRONISKO SAKARU TĪKLU LĪNIJU UN KABEĻU KANALIZĀCIJU (7312040100)
-  EKSPLUATĀCIJAS AIZSARGJOSLAS TERITORIJA GAR ELEKTRISKO TĪKLU KABEĻU LĪNIJU (7312050201)
-  EKSPLUATĀCIJAS AIZSARGJOSLAS TERITORIJA AP ELEKTRISKO TĪKLU GAISVADU LĪNIJU PILSĒTĀS UN NOMINĀLO SPRIEGUMU LĪDZ 20 KILOVOLTĒM (7312050601)
-  CEĻA SERVITŪTA TERITORIJA (7315030100)
-  PLĀVA, ZĀLĀJS
-  KRŪMĀJS
-  ESOŠA DRENĀŽA, DRENU KOLEKTORS
-  ESOŠI ELEKTRONISKO SAKARU TĪKLI
-  ESOŠA ZEMSPRIEGUMA GAISVADU ELEKTROLĪNIJA
-  IELU SARKANĀ LĪNIJA, TĀS LŪZUMPUNKTI
-  ZEMES VIENĪBU ROBEŽA
-  DETĀLPLĀNOJUMA TERITORIJAS ROBEŽA



Piezīmes:
 1. Plāns sagatavots izmantojot SIA "Geo Eko Risinājumi" 16.09.2020. izstrādāto inženiertopogrāfiskā plānu ar mēroga noteiktību 1:500.
 2. LKS-92 TM koordinātu sistēma.
 3. Mēroga koeficients 0.9996118.
 4. Latvijas normālo augstumu sistēma (LAS-2000,5).
 5. Kartē izmantoti nekustamā īpašuma valsts kadastra informācijas sistēmas dati, 2020. gads.
 6. Detālplānojuma robeža sakrīt ar zemes vienības kadastra robežu



PASŪTĪTĀJS:	JĀNIS MELLIS UN JĀNIS MAČUĻSKIS	AMATS	VĀRDS, UZVĀRDS	PARAKSTS	OBJEKTS:	DETĀLPLĀNOJUMS "SALTUPES IELA 20" IKŠKILĒ, IKŠKILES NOVADĀ		
			JĀNIS MELLIS			TERITORIJAS PAŠREIZĒJĀ IZMANTOŠANA UN ESOŠIE TERITORIJAS IZMANTOŠANAS APROBEŽOJUMI		
IZSTRĀDĀTĀJS:	 SIA "Grupa93" Reģ.Nr.50103129191, K.Barona iela 3-4, Rīga, LV-1050, tālr.: 27373939, e-pasts: info@grupa93.lv, www.grupa93.lv	PROJEKTA VADĪTĀJA	LĪGA OZOLIŅA		RASĒJUMS:	MĒROGS 1 : 1000	LAPAS NUMURS:	1
		KARTOGRĀFS	VIESTURS GROZA		DATUMS 20.05.2021.		KOPĒJAIS LAPU SKAITS:	7