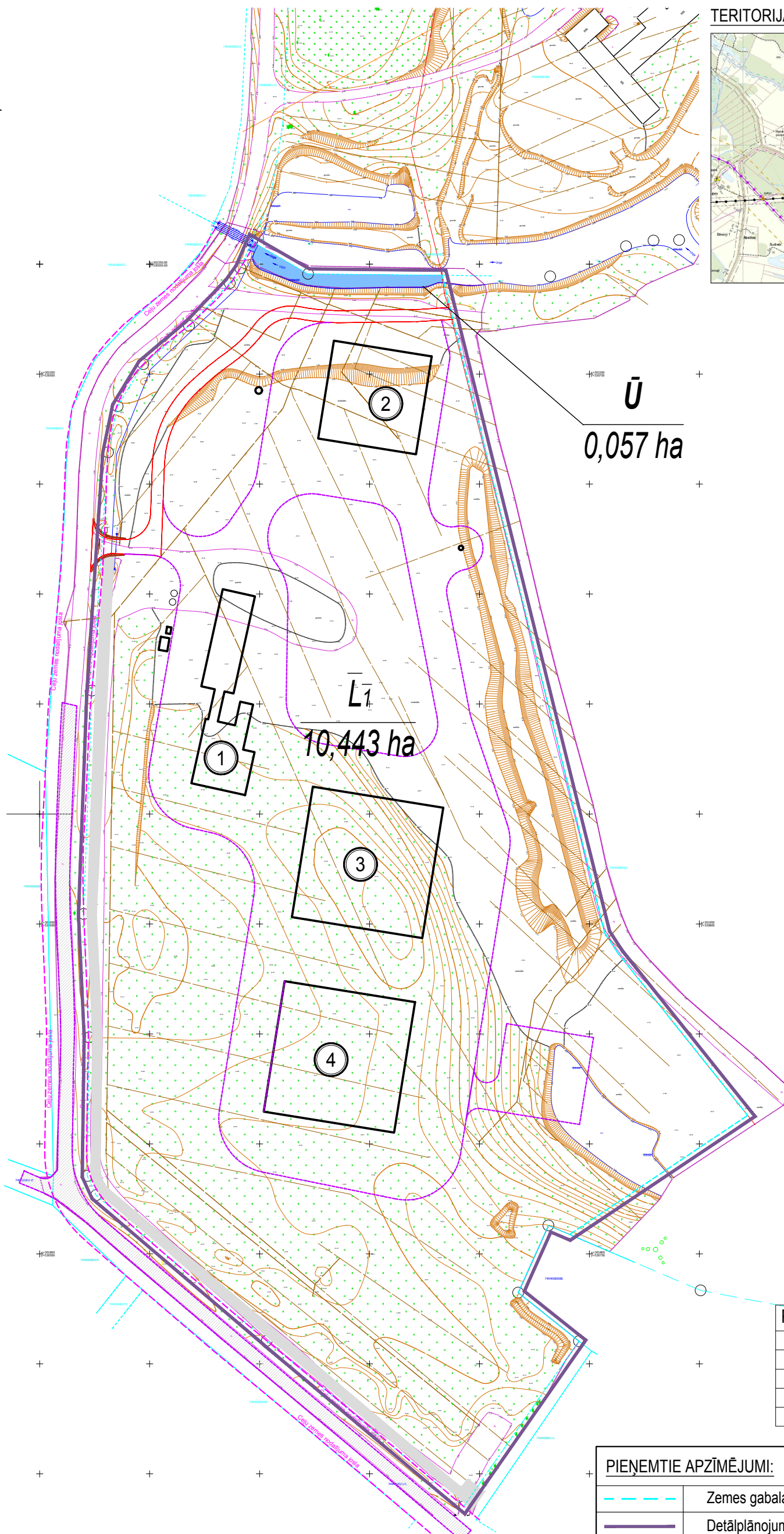
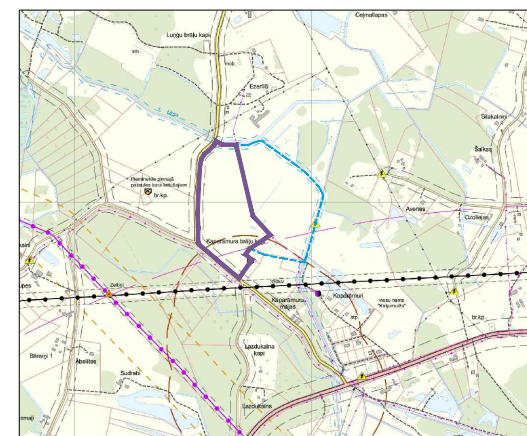


TERITORIJAS NOVIETOJUMA SHĒMA:



Plānoto ēku un būvju eksplikācija


Nr.	Nosaukums
1	Koogenerācijas stacijas ēku komplekss
2	Betona mezgls
3	Biodegvielas ražotne
4	Biohumusa ražotne

PIEŅEMTIE APZĪMĒJUMI:

	Zemes gabala robežlīnija
	Detālplānojuma izstrādes robeža
	Ūdeņu teritorijas
	L1 Lauku zemes, kurās atļauta ražošanas objektu un noliktavu būve

PIEZĪMES

1. Veicot zemes gabalu kadastrālo uzmērīšanu, platības var tikt precizētas;

<p>PROJEKTĒTĀJS:</p>  <p>SIA "Valgund, Reģ. Nr.LV 40003830555 Rīgas raj., Ropaži, "Valgundas" Tel: 29215481, fax: 67918604 e-pasts: valgund@aol.com</p>		<p>OBJEKTS:</p> <p>NĪ "Aigutas", Tīnūžu pag., Ikšķiles nov. Zemes vienība ar kadastra Nr. 74940080062</p>	
<p>PASŪTĪTĀJI:</p> <p>Guna Taukule</p>		<p>PROJEKTS:</p> <p>DETĀLPLĀNOJUMS</p>	
<p>RASĒJUMS:</p> <p>Plānotā (atļautā) izmantošana</p>		<p>Stadija</p> <p>DP</p>	<p>Lapas Nr.</p> <p>2</p>
<p>Projektēja</p> <p>V. Lasmane</p> <p>05.10.2017</p>	<p>Projektēja</p> <p>I. Suharevska</p> <p>05.10.2017</p>	<p>Gads</p> <p>2016</p>	<p>Lapu sk.</p> <p>6</p>
<p>Izpildītāja</p> <p>M.Kanskis</p> <p>05.10.2017</p>		<p>DP-2</p>	<p>M</p> <p>1:2000</p>