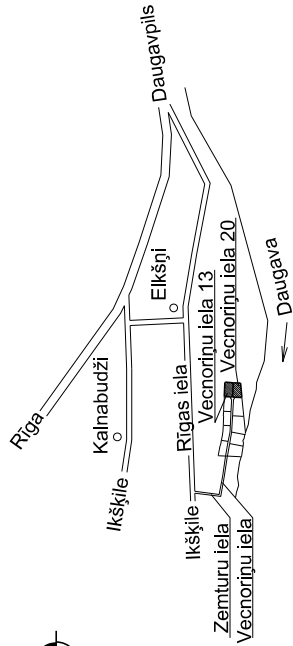
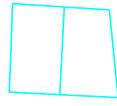




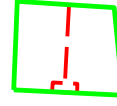
Objekta novietojuma shēma



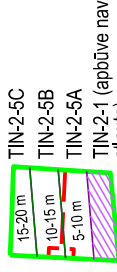
Zemes vienības shēma pirms projekta izstrādes



Zemes vienības shēma pēc projekta izstrādes



Zemes vienības atrašanās teritorijā ar īpašiem nosacījumiem, atļauto šķēršļu augstumi



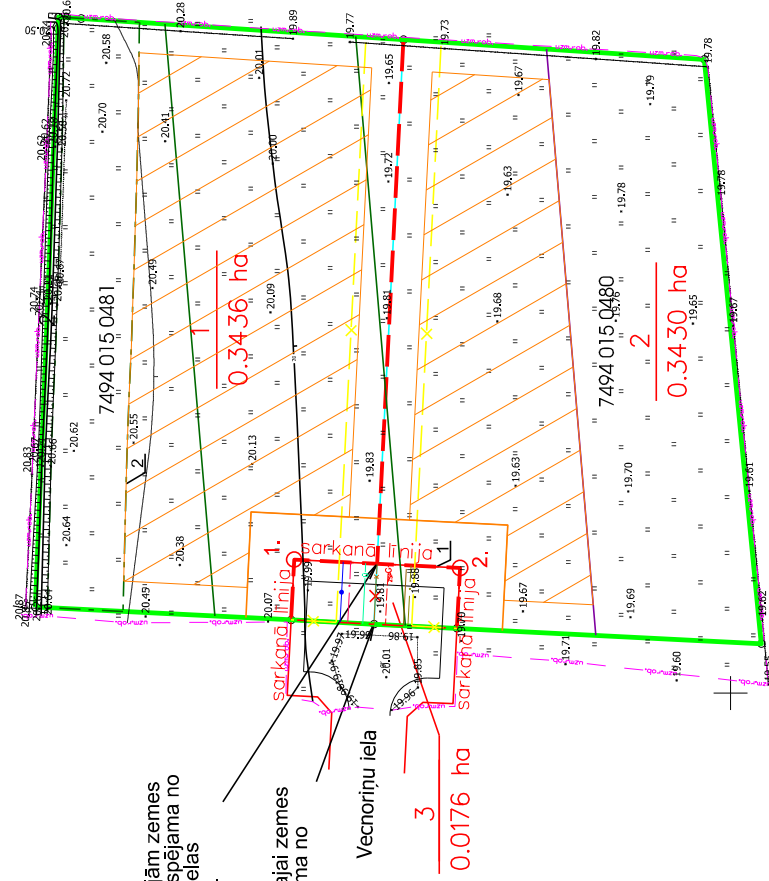
Esošās zemes vienības	
Kadastra apzīmējums	Platība
7494 015 0480	0.3518
7494 015 0481	0.3524
kopā 0.7042 ha	

Projektētās sarkanās līnijas lūzuma punktu koordinātu saraksts LKS-92 koordinātu sistēmā

Nr.	X	Y
1.	297057.72	531817.67
2.	297035.78	531816.57

Pieklūšana projektētajām zemes vienībām Nr.1 un 2 iespējama no projektētā Vecnorīņu ielas apgrīšanas laukuma.

Pieklūšana projektētajai zemes vienībai Nr.3 iespējama no Vecnorīņu ielas.



X=297000  
Y=531900

Apzīmējumi

- projektētās teritorijas robeža
- esošo zemes vienību robežas ar robežpunktu
- robeža, kas tiks likvidēta
- projektēto zemes vienību robežas
- projektētās zemes vienības numurs un platība
- sarkanā līnija
- projektētais sarkanās līnijas lūzuma punkts
- likvidētā sarkanā līnija
- zemes vienības kadastra apzīmējums
- teritorijas ar īpašiem nosacījumiem (TIN) zonu robeža
- atļauto šķēršļu augstumi TIN 2-5 zonā
- būvvalde (6 m no sarkanās līnijas)
- perspektīvās apbūves izvietojamā atļautās teritorijas apgrīšanas laukuma braucamās daļas projektētā kontūra
- Perspektīvo inženierkomunikāciju pievadu apzīmējumi
- perspektīvais sakaru kabelis
- perspektīvais apgaismes kabelis
- perspektīvais ūdensvads
- perspektīvais kanalizācijas vads
- perspektīvais gāzesvads
- perspektīvā drenāža
- perspektīvais 0,4 kV elektrības kabelis

Nekustamā īpašuma objekta apgrūtinājumu apzīmējumi

1		7312030100	eksploatacijas aizsargjoslas teritorija gar ielu vai ceļu – sarkanā līnija
2		7311041000	ūdensnotekas (ūdenstecū regulēta posma) kā arī uz tās esošas hidrotehniskas būves un līnijas ekspluatācijas teritorija lauksaimniecībā izmantojamās zemes

Projektētās zemes vienības un apgrūtinājumi					
Projektētās zemes vienības			Apgrūtinājumi		
Nr.	Platības no esošajām zemes vienībām	Platība	*NĪLM kods	Kārtas Nr.	Klasifikācijas Apgrūtinājuma kods
1.	7494 015 0481 0.3436 ha	0.3436 ha	0601	2	7311041000 0.0781 ha
2.	7494 015 0480 0.3430 ha	0.3430 ha	0601		
3.	7494 015 0481 0.0088 ha 7494 015 0480 0.0088 ha	0.0176 ha	1101	1	7312030100 0.0176 ha
		kopā 0.7042 ha			

\* Nekustamā īpašuma lietošanas mērķi (NĪLM):

1101 - Zeme dzelzceļa infrastruktūras zemes nodalījuma joslā un ceļu zemes nodalījuma joslā;  
0601 - Individuālo dzīvojamā māju apbūve.

Teritorijas plānotā (atļautā) izmantošana:

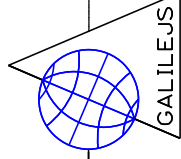
Projektētajai zemes vienībai Nr.1 - mazstāvu dzīvojamā apbūve (DzZM);  
Projektētajai zemes vienībai Nr.2 - mazstāvu dzīvojamā apbūve (DzZM);  
Projektētajai zemes vienībai Nr.3 - tehniskā apbūve (T).

Adresācijas/nosaukumu priekšlikums:

Projektētajai zemes vienībai Nr.1 adrese - Vecnorīņu iela 13;  
Projektētajai zemes vienībai Nr.2 adrese - Vecnorīņu iela 20;  
Projektētajai zemes vienībai Nr.3 nosaukums - Vecnorīņu ielas apgrīšanas laukums.

DETĀLPLĀNOJUMA RISINĀJUMS SASKAŅOTS:

2016. gada 9. decembrī \_\_\_\_\_ Voldemārs Jānis Uplejs



SIA "GALILEJS"  
Reģ.Nr.40003584095

Objekts:  
Detāļplānojuma "Augšnorīņas" grozījumi Iksķīle, Iksķīles novads

Ogre, Rīgas iela 13	Tālrunis: 650 44626 www.galilejs.lv	
izpilddirektors	E. Ozols	09.12.2016.
zemes īrētājs	E. Ozols	09.12.2016.
sertifikāta Nr.	AA000000060	
Pasūtītājs: Voldemārs Jānis Uplejs		116/16
Darba reģistrācijas numurs		
Detāļplānojuma teritorijas plānotā (atļautā) izmantošana un apgrūtinātās teritorijas		
Izdrukas mērogs 1:1000		
Kartogrāfiskās pamātnes mērogs 1:500		
Mēroga koeficients 0.9996124		
Koordinātu sistēma: LKS92 TM		

Lapas Nr. 1