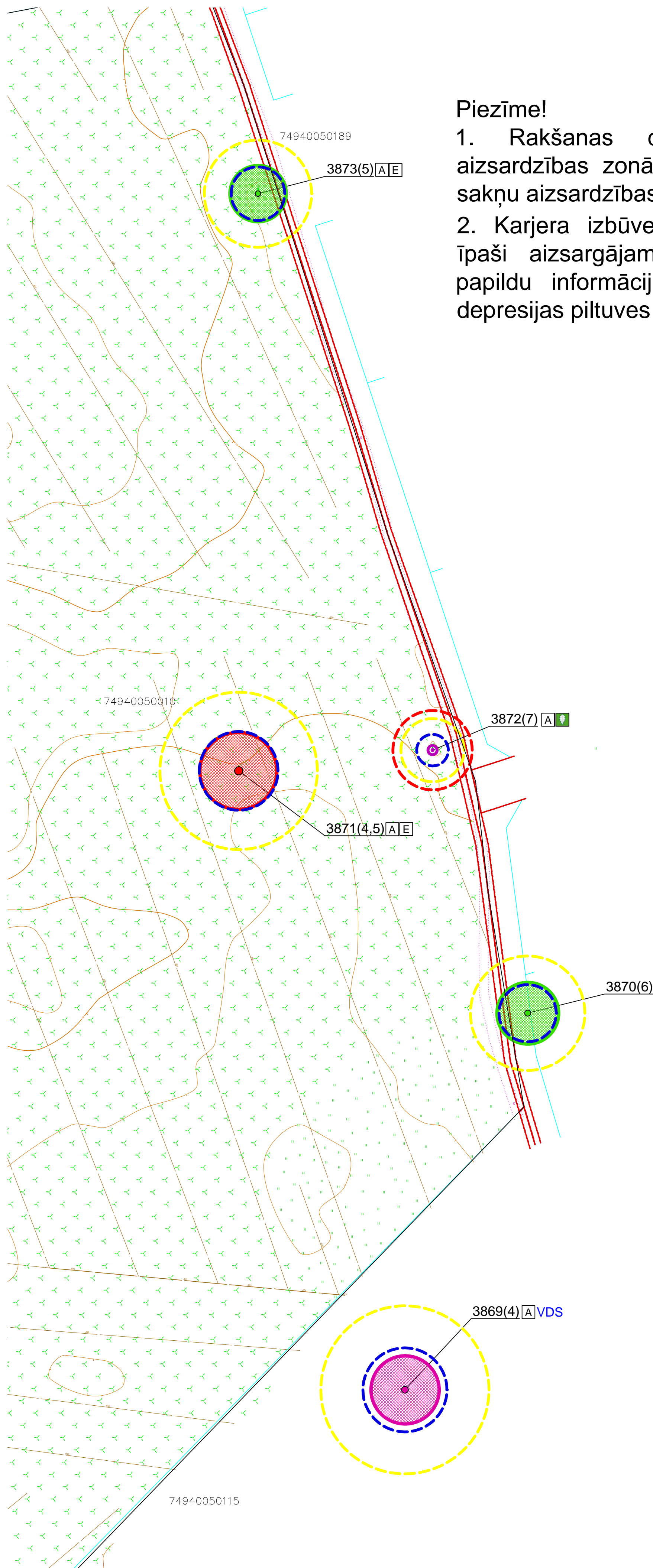
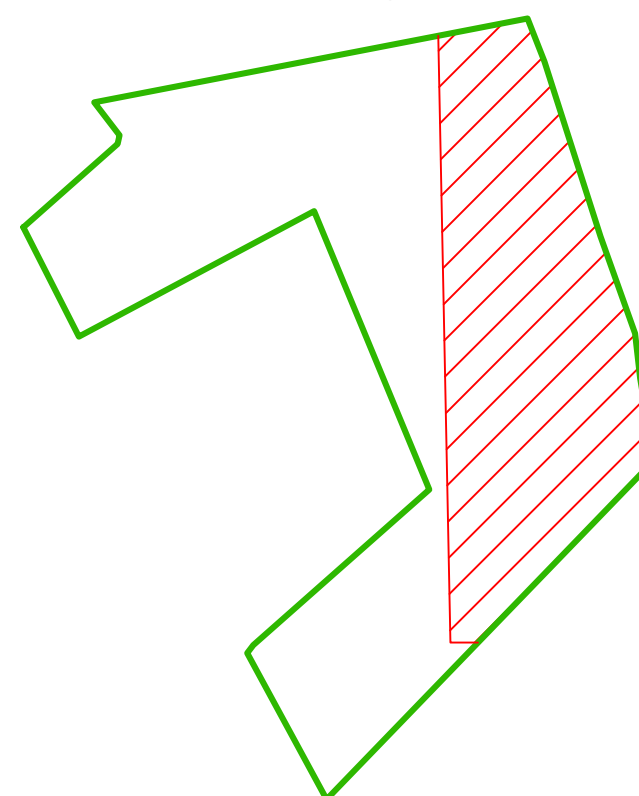



Piezīme!

1. Rakšanas darbus neplānot dižkoka aizsardzības zonā un pārējo koku optimālajā sakņu aizsardzības zonā.
2. Karjera izbūves ietekmes noteikšanai uz īpaši aizsargājamiem kokiem nepieciešama papildu informācija par gruntsūdens līmeņa depresijas piltuves zonu.

Izpētes teritorijas robeža



PIEŅEMTIE APZĪMĒJUMI	
	Vērtīgs lapu koks
	Ļoti vērtīgs lapu koks
	Izcils lapu koks
	Izcils skuju koks
3869(4)	Koka numurs dabā uz koka stumbra, plānā, koku novērtējuma tabulā (koku fiziskā stavokļa novērtējums no 1-10)
VDS	Vainaga drošināšanas sistēmas
E	Ekoloģiska vērtība
A	Ainaviska vērtība
	Īpaši aizsargājami koki (dižkoki), kas atbilst Ministru kabineta noteikumu Nr.264 „Īpaši aizsargājamo dabas teritoriju vispārējie aizsardzības un izmantošanas noteikumi” pielikuma Nr. 2 kritērijiem.
	Dižkoku aizsardzības zona
	Minimālā sakņu aizsardzības zona
	Optimālā sakņu aizsardzības zona



KOKU EKSPERTS
Responsabilitatis est scientiae umbra

SIA KOKU EKSPERTS
reģ. Nr. 40103756780
Tel: +371 29135557
E-pasts: leiburgs@gmail.com

Objekts: "Kadiķu pļava"

Adrese: "Kadiķu pļava", Tīnūžu pag., Ikšķiles nov. (Kadastra Nr.74940050010)

Pasūtītājs: Ikšķiles novada pašvaldība

Izstrādāja: Gvido Leiburgs

Rasēja: Kristina Černova

Rasējums:

Koku novietojuma un novērtējuma plāns

Mērogs
1:800

Pielikums Nr. 2

Datums
08.05.2017